

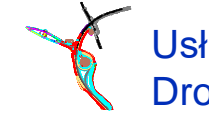


Mapa zgodna
z oryginałem



LEGENDA:

- Granice pasa drogowego
- Oś jezdni
- Krawędź jezdni
- Nawierzchnia jezdni
- Zjazdy bitumiczne

Nazwa inwestycji:	Przebudowa drogi gminnej nr 160229C w miejscowości Podgaj - Etap II		
Lokalizacja:	Województwo kujawsko - pomorskie, powiat aleksandrowski, gmina Aleksandrów Kuj., miejscowość Podgaj		
Inwestor:	 Gmina Aleksandrów Kuj.		
Stadium dokumentacji:	Dokumentacja techniczna		
Nazwa arkusza:	Projekt Zagospodarowania Terenu		
Biuro projektowe:	 Usługi Drogowe ul. Kaliska 87A 87-800 Włocławek kor.: ul. Kaliska 83/83 87-800 Włocławek tel. 785 46 12 73 e-mail: uslugi.drogowe@gmail.com www.facebook.com/uslugi.drogowe		
Projektant:	mgr inż. Sergiusz Michał Makowski		Podpis:
Bronzo:	DROGOWA	Skala:	Nr arkusza:
		1:500	2.1
		Data:	
		16.10.2017 r.	